

PLAN DE AMPLASAMENT SI DELIMITARE

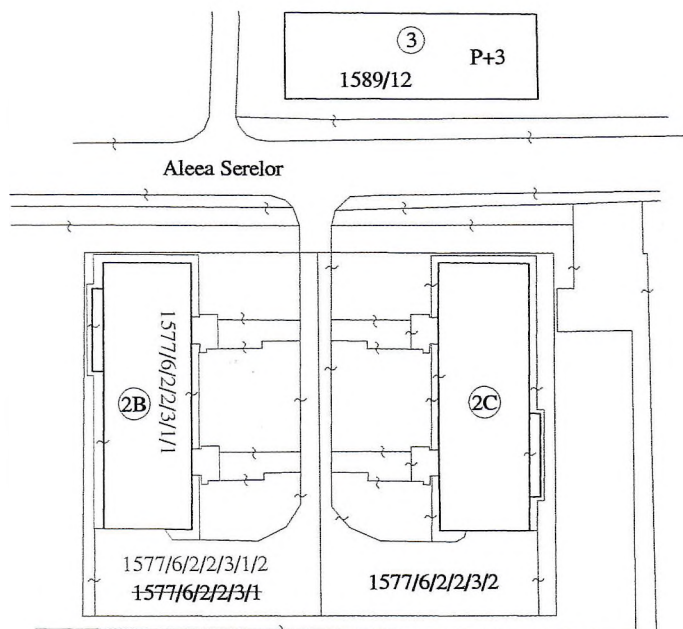
a imobilelor cuprinse in C.F.: 2800
nr. topo: 1577/6/2/2/3/1
din localitatea Baia Mare
U.A.T. BAIJA MARE

INTRAVILAN
1 corp de proprietate

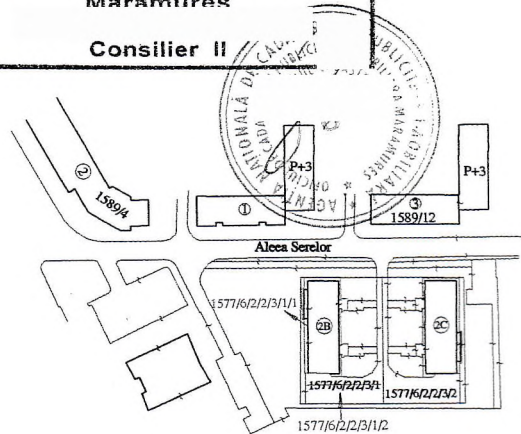


23896/21-07-2010

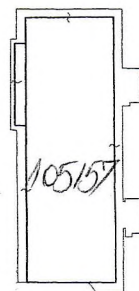
Oficiul de Cadastru și
Publicitate Imobiliară
Maramureș
Consilier II



scara 1:1000



scara 1:2880



Dupa atribuire Nr. CAD.....
scara 1:1000

JUDEȚUL MARAMUREȘ
PRIMĂRIA MUNICIPIULUI BAIJA MARE
VIZAT SPRE ÎNSCRIBARE
Anexa la autorizația de construire
Nr. 88 din 19-07-2010
Arhitect șef

Nota:

- schita serveste pentru atribuire de nr. CAD.....
- schita anterioara a fost vizata cu nr.3744/17.12.2002
- pe nr. topo 1577/6/2/2/3/1/1, respectiv nr. CAD, este construit un bloc P+3 cu Sc= 429 mp

| INAINTE DE DEZMEMBRARE | | | | DUPA DEZMEMBRARE | | | |
|------------------------|----------------|---------|------|----------------------|------------------|-------|--------------------------------|
| NR. CF | NR. TOPO | SUPRAF. | | NR. TOPO | SUPRAF. | | PROPRIETARI |
| | | Ha | mp | | Ha | mp | |
| 2800 | 1577/6/2/2/3/1 | - | 1500 | Municipiul Baia Mare | 1577/6/2/2/3/1/1 | - 550 | Domeniul privat Mun. Baia Mare |
| | | | | | 1577/6/2/2/3/1/2 | - 950 | Municipiul Baia Mare |
| TOTAL | | - | 1500 | | - | 1500 | |

| INAINTE DE ATRIBUIRE | | | DUPA ATRIBUIRE | |
|----------------------|------------|-----------------------------------|----------------|------------|
| NR. TOPO COMPONENTE | SUPRAF. mp | PROPRIETARI | NR. CAD. | SUPRAF. mp |
| 1577/6/2/2/3/1/1 | 550 | Domeniul privat Mun. Baia Mare | 105157 | |

